

Parroquia:	<b>OURAL (SANTA MARÍA)</b>	Data:	<b>XANEIRO 2015</b>
Núcleo	<b>O CASAL</b>	Escala:	<b>1:2000</b>
		Número:	<b>10.01</b>

LENDA	
	LÍMITE DE NÚCLEO RURAL
	ALIÑACIÓN
	CAMBIO DE CUALIFICACIÓN
	LÍMITE DA EDIFICACIÓN
	ORDENANZA DE NÚCLEO HISTÓRICO TRADICIONAL
	ORDENANZA DE NÚCLEO COMÚN

DOTACIÓNS		
S. Local	S. Xeral	Tipo
ELL-nº	ELX-nº	ESPAZOS LIBRES
ZVL-nº	ZVX-nº	ZONAS VERDES
ADL-nº	ADX-nº	ADMINISTRATIVO
CEL-nº	CEX-nº	CEMITERIO
DPL-nº	DPX-nº	DEPORTIVO
DCL-nº	DCX-nº	DOCENTE
REL-nº	REX-nº	RELIXIOSO
RCL-nº	RCX-nº	CONXUNTO PARROQUIAL
SAL-nº	SAX-nº	SANITARIO - ASISTENCIAL
SCL-nº	SCX-nº	SOCIO - CULTURAL
SRL-nº	SRX-nº	SERVICIOS URBANÍSTICOS
EX. / PR.		DOTACIÓN EXISTENTE / PROGRAMADA

CATÁLOGO	
CATÁLOGO ARQUITECTÓNICO	
	ELEMENTO CATALOGADO
	ÁMBITO CATALOGADO
	CONTORNO DE PROTECCIÓN
CATÁLOGO ARQUEOLÓXICO	
	ÁREA DE PROTECCIÓN INTEGRAL DO XAC. ARQUEOLÓXICO GRAO. II.1
	LÍMITE ÁREA DE CAUTELA DO XAC. ARQUEOLÓXICO GRAO. II.2



**PLAN XERAL DE ORDENACIÓN MUNICIPAL**  
DOCUMENTO DE APROBACIÓN DEFINITIVA  
ORDENACIÓN DOS NÚCLEOS RURAIS

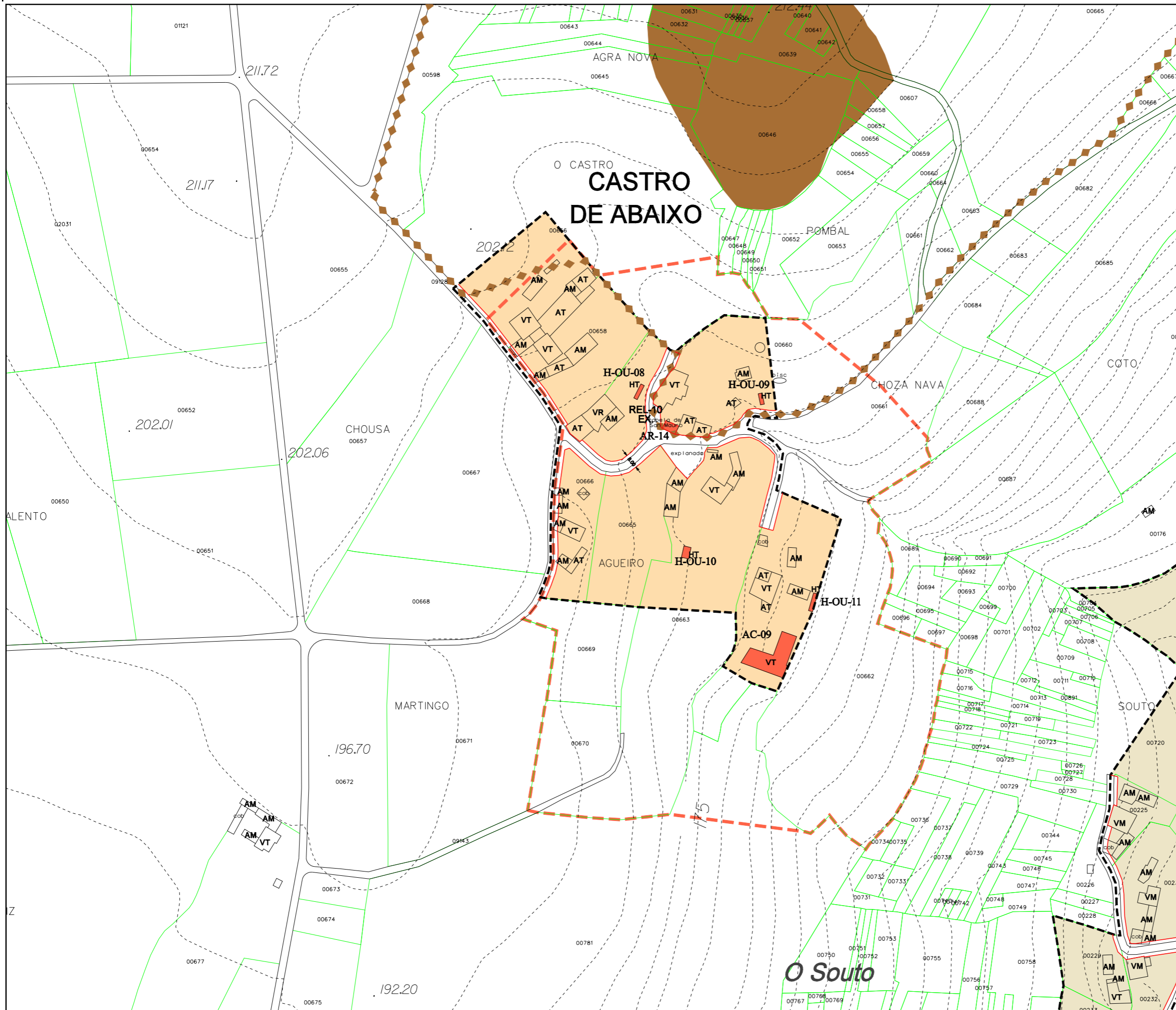
Concello de Boqueleón

O Equipo Redactor:



Estudo Técnico  
Gallega, S.A.





Parroquia:	<b>OURAL (SANTA MARÍA)</b>	Data:	<b>XANEIRO 2015</b>
Núcleo	<b>CASTRO DE ABAIXO</b>	Escala:	<b>1:2000</b>
		Número:	<b>10.02</b>

LENDAS	
	LÍMITE DE NÚCLEO RURAL
	ALIÑACIÓN
	CAMBIO DE CUALIFICACIÓN
	LÍMITE DA EDIFICACIÓN
	ORDENANZA DE NÚCLEO HISTÓRICO TRADICIONAL
	ORDENANZA DE NÚCLEO COMÚN

DOTACIÓN		
S. Local	S. Xeral	Tipo
ELL-nº	ELX-nº	ESPAZOS LIBRES
ZVL-nº	ZVX-nº	ZONAS VERDES
ADL-nº	ADX-nº	ADMINISTRATIVO
CEL-nº	CEX-nº	CEMITERIO
DPL-nº	DPX-nº	DEPORTIVO
DCL-nº	DCX-nº	DOCENTE
REL-nº	REX-nº	RELIXIOSO
RCL-nº	RCX-nº	CONXUNTO PARROQUIAL
SAL-nº	SAX-nº	SANITARIO - ASISTENCIAL
SCL-nº	SCX-nº	SOCIO - CULTURAL
SRL-nº	SRX-nº	SERVICIOS URBANÍSTICOS
EX. / PR.		DOTACIÓN EXISTENTE / PROGRAMADA

CATÁLOGO ARQUITECTÓNICO	
	ELEMENTO CATALOGADO
	ÁMBITO CATALOGADO
	CONTORNO DE PROTECCIÓN
CATÁLOGO ARQUEOLÓXICO	
	ÁREA DE PROTECCIÓN INTEGRAL DO XAC. ARQUEOLÓXICO GRAO. II.1
	LÍMITE ÁREA DE CAUTELA DO XAC. ARQUEOLÓXICO GRAO. II.2

**PLAN XERAL DE ORDENACIÓN MUNICIPAL**

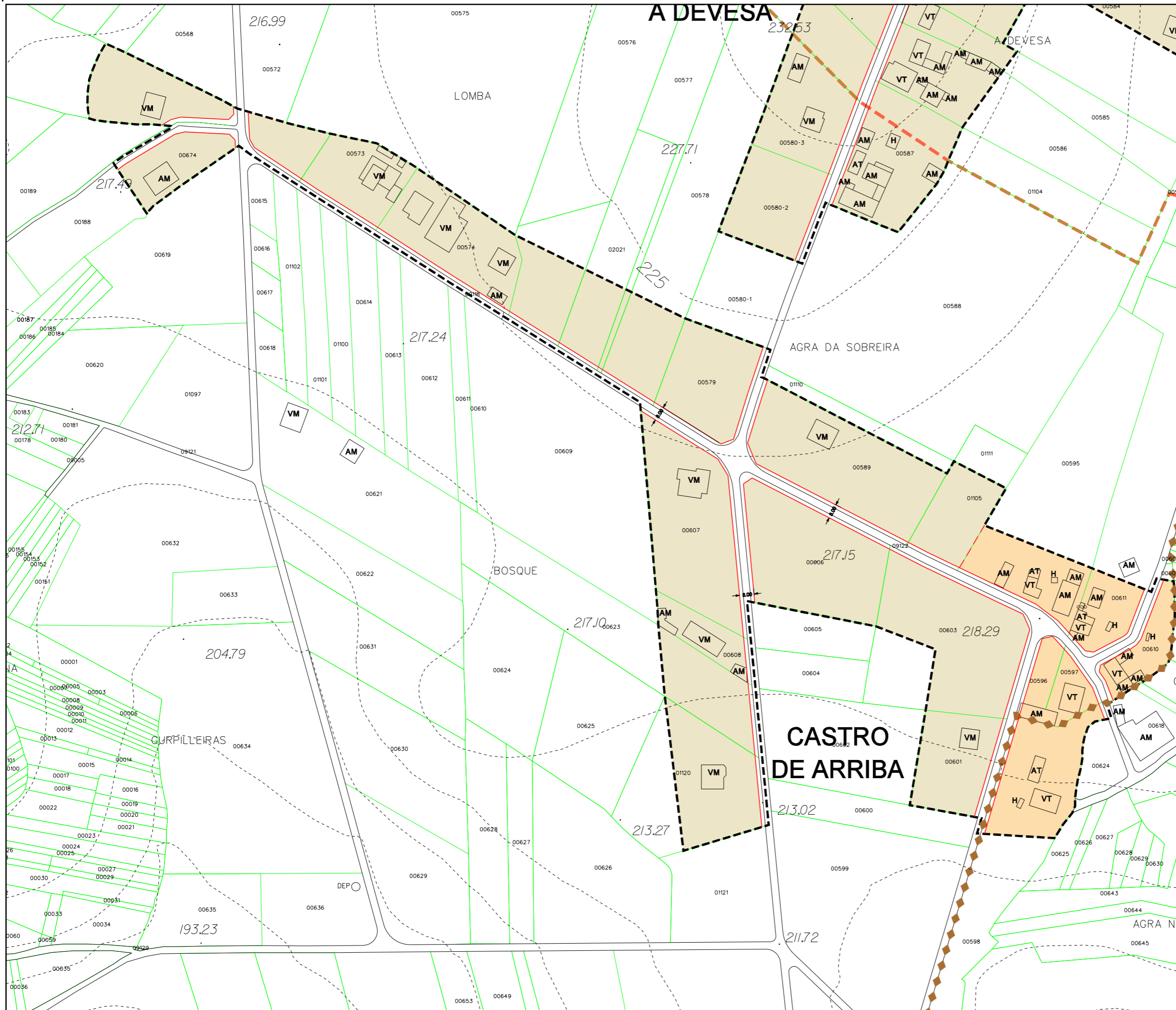
DOCUMENTO DE APROBACIÓN DEFINITIVA

ORDENACIÓN DOS NÚCLEOS RURAIS

Concello de Boquebón

O Equipo Redactor:

Estudio Técnico Gallega, S.A.



Parroquia: <b>OURAL (SANTA MARÍA)</b>	Data: <b>XANEIRO 2015</b>
Núcleo: <b>CASTRO DE ARRIBA</b>	Escala: <b>1:2000</b>
	Número: <b>10.03</b>

LENDA	
	LÍMITE DE NÚCLEO RURAL
	ALIÑACIÓN
	CAMBIO DE CUALIFICACIÓN
	LÍMITE DA EDIFICACIÓN
	ORDENANZA DE NÚCLEO HISTÓRICO TRADICIONAL
	ORDENANZA DE NÚCLEO COMÚN

DOTACIÓNS		
S. Local	S. Xeral	Tipo
ELL-nº	ELX-nº	ESPAZOS LIBRES
ZVL-nº	ZVX-nº	ZONAS VERDES
ADL-nº	ADX-nº	ADMINISTRATIVO
CEL-nº	CEX-nº	CEMITERIO
DPL-nº	DPX-nº	DEPORTIVO
DCL-nº	DCX-nº	DOCENTE
REL-nº	REX-nº	RELIXIOSO
RCL-nº	RCX-nº	CONXUNTO PARROQUIAL
SAL-nº	SAX-nº	SANITARIO - ASISTENCIAL
SCL-nº	SCX-nº	SOCIO - CULTURAL
SRL-nº	SRX-nº	SERVICIOS URBANÍSTICOS
EX. / PR.		DOTACIÓN EXISTENTE / PROGRAMADA

CATÁLOGO ARQUITECTÓNICO	
	ELEMENTO CATALOGADO
	ÁMBITO CATALOGADO
	CONTORNO DE PROTECCIÓN

CATÁLOGO ARQUEOLÓXICO	
	ÁREA DE PROTECCIÓN INTEGRAL DO XAC. ARQUEOLÓXICO GRAO. II.1
	LÍMITE ÁREA DE CAUTELA DO XAC. ARQUEOLÓXICO GRAO. II.2

**PLAN XERAL DE ORDENACIÓN MUNICIPAL**

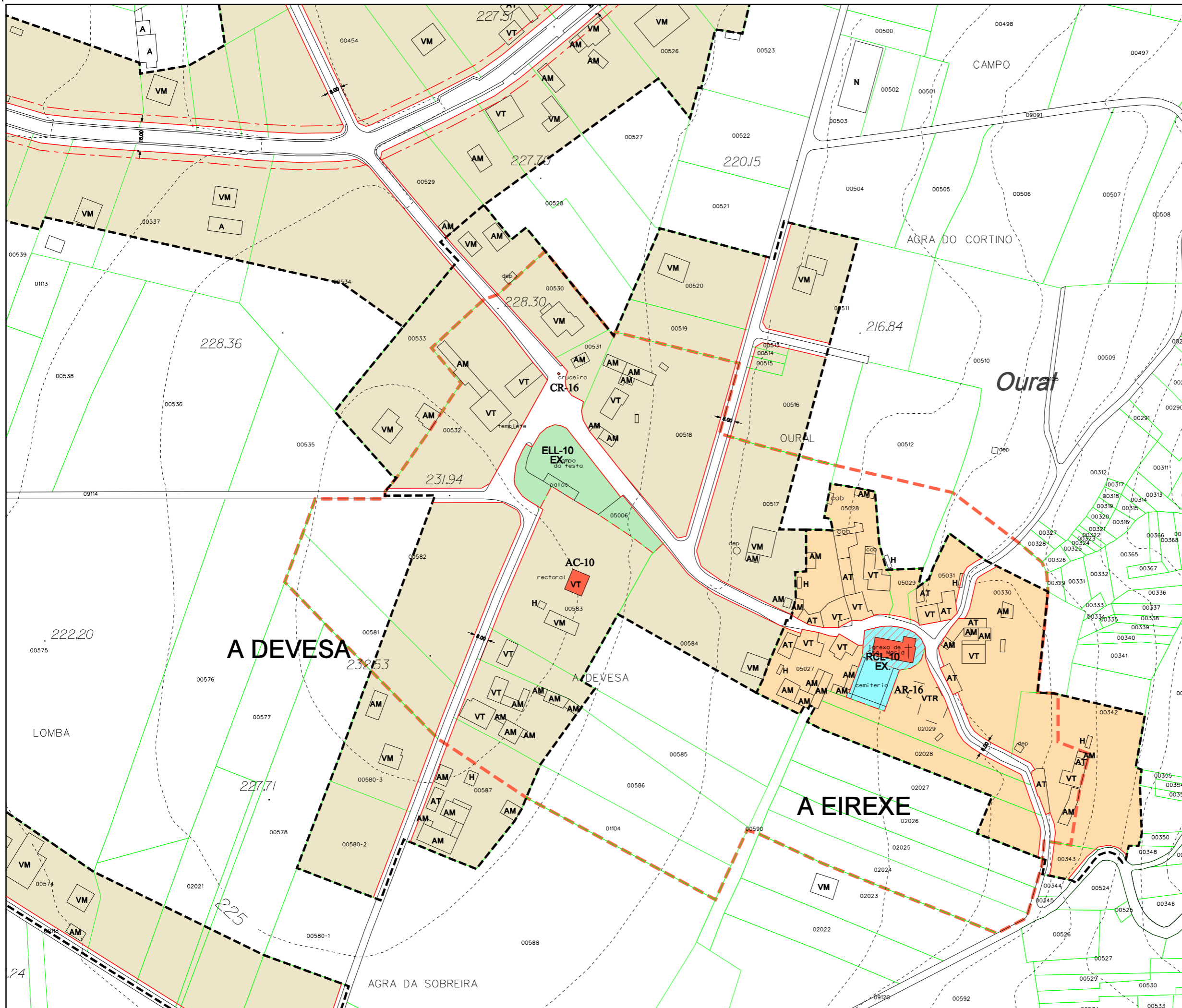
DOCUMENTO DE APROBACIÓN DEFINITIVA

ORDENACIÓN DOS NÚCLEOS RURAIS

Concello de Boqueleón

O Equipo Redactor:

Estudo Técnico  
Gallega, S.A.



Parroquia:	OURAL (SANTA MARÍA)	Data:	XANEIRO 2015
Núcleo:	A DEVESA	Escala:	1:2000
		Número:	10.04

LENDA	
	LÍMITE DE NÚCLEO RURAL
	ALIÑACIÓN
	CAMBIO DE CUALIFICACIÓN
	LÍMITE DA EDIFICACIÓN
	ORDENANZA DE NÚCLEO HISTÓRICO TRADICIONAL
	ORDENANZA DE NÚCLEO COMÚN

DOTACIÓNS		
S. Local	S. Xeral	Tipo
ELL-nº	ELX-nº	ESPAZOS LIBRES
ZVL-nº	ZVX-nº	ZONAS VERDES
ADL-nº	ADX-nº	ADMINISTRATIVO
CEL-nº	CEX-nº	CEMITERIO
DPL-nº	DPX-nº	DEPORTIVO
DCL-nº	DCX-nº	DOCENTE
REL-nº	REX-nº	RELIXIOSO
RCL-nº	RCX-nº	CONXUNTO PARROQUIAL
SAL-nº	SAX-nº	SANITARIO - ASISTENCIAL
SCL-nº	SCX-nº	SOCIO - CULTURAL
SRL-nº	SRX-nº	SERVICIOS URBANÍSTICOS
EX. / PR.		DOTACIÓNS EXISTENTE / PROGRAMADA

CATÁLOGO	
CATÁLOGO ARQUITECTÓNICO	
	ELEMENTO CATALOGADO
	ÁMBITO CATALOGADO
	CONTORNO DE PROTECCIÓN
CATÁLOGO ARQUEOLÓXICO	
	ÁREA DE PROTECCIÓN INTEGRAL DO XAC. ARQUEOLÓXICO GRAO. II.1
	LÍMITE ÁREA DE CAUTELA DO XAC. ARQUEOLÓXICO GRAO. II.2

**PLAN XERAL DE ORDENACIÓN MUNICIPAL**

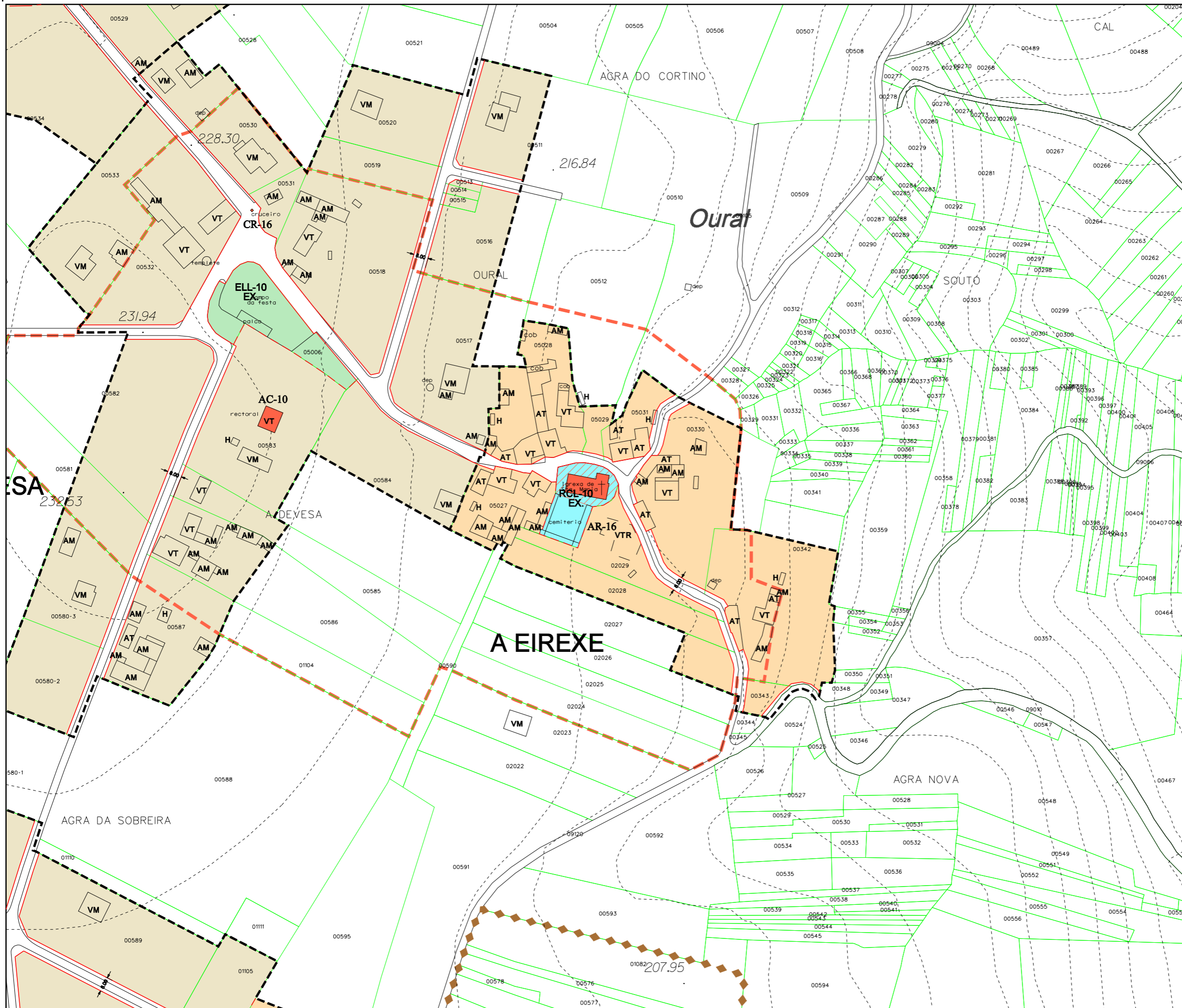
DOCUMENTO DE APROBACIÓN DEFINITIVA

ORDENACIÓN DOS NÚCLEOS RURAIS

Concello de Boquebón

O Equipo Redactor:

Estudio Técnico Galego, S.A.



Parroquia:	OURAL (SANTA MARÍA)	Data:	XANEIRO 2015
Núcleo	A EIREXE	Escala:	1:2000
		Número:	10.05

LENDA	
	LÍMITE DE NÚCLEO RURAL
	ALIÑACIÓN
	CAMBIO DE CUALIFICACIÓN
	LÍMITE DA EDIFICACIÓN
	ORDENANZA DE NÚCLEO HISTÓRICO TRADICIONAL
	ORDENANZA DE NÚCLEO COMÚN

DOTACIÓNS		
S. Local	S. Xeral	Tipo
ELL-nº	ELX-nº	ESPAZOS LIBRES
ZVL-nº	ZVX-nº	ZONAS VERDES
ADL-nº	ADX-nº	ADMINISTRATIVO
CEL-nº	CEX-nº	CEMITERIO
DPL-nº	DPX-nº	DEPORTIVO
DCL-nº	DCX-nº	DOCENTE
REL-nº	REX-nº	RELIXIOSO
RCL-nº	RCX-nº	CONXUNTO PARROQUIAL
SAL-nº	SAX-nº	SANITARIO - ASISTENCIAL
SCL-nº	SCX-nº	SOCIO - CULTURAL
SRL-nº	SRX-nº	SERVICIOS URBANÍSTICOS
EX. / PR.		DOTACIÓN EXISTENTE / PROGRAMADA

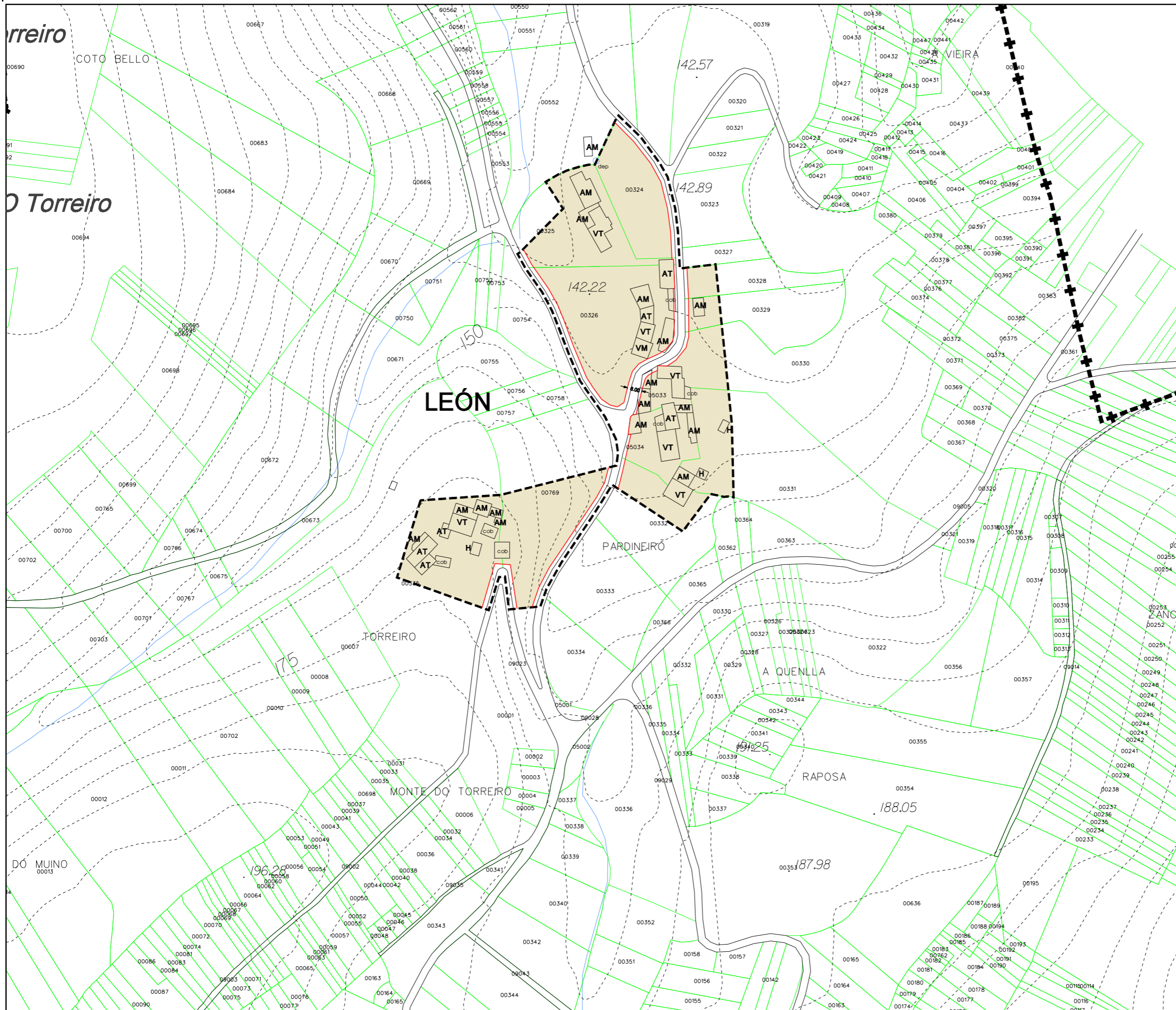
CATÁLOGO	
CATÁLOGO ARQUITECTÓNICO	
	ELEMENTO CATALOGADO
	ÁMBITO CATALOGADO
	CONTORNO DE PROTECCIÓN
CATÁLOGO ARQUEOLÓXICO	
	ÁREA DE PROTECCIÓN INTEGRAL DO XAC. ARQUEOLÓXICO GRAO. II.1
	LÍMITE ÁREA DE CAUTELA DO XAC. ARQUEOLÓXICO GRAO. II.2

Concello de Boquebón

**PLAN XERAL DE ORDENACIÓN MUNICIPAL**  
DOCUMENTO DE APROBACIÓN DEFINITIVA  
ORDENACIÓN DOS NÚCLEOS RURAIS

O Equipo Redactor:

Estudio Técnico Galego, S.A.



Parroquia:	<b>OURAL (SANTA MARÍA)</b>	Data:	<b>XANEIRO 2015</b>
Núcleo:	<b>LEÓN</b>	Escala:	<b>1:2000</b>
		Número:	<b>10.06</b>

LEENDA	
	LÍMITE DE NÚCLEO RURAL
	ALIÑACIÓN
	CAMBIO DE CUALIFICACIÓN
	LÍMITE DA EDIFICACIÓN
	ORDENANZA DE NÚCLEO HISTÓRICO TRADICIONAL
	ORDENANZA DE NÚCLEO COMÚN

DOTACIÓNS		
S. Local	S. Xeral	Tipo
ELL-nº	ELX-nº	ESPAZOS LIBRES
ZVL-nº	ZVX-nº	ZONAS VERDES
ADL-nº	ADX-nº	ADMINISTRATIVO
CEL-nº	CEX-nº	CEMITERIO
DPL-nº	DPX-nº	DEPORTIVO
DCL-nº	DCX-nº	DOCENTE
REL-nº	REX-nº	RELIXIOSO
RCL-nº	RCX-nº	CONXUNTO PARROQUIAL
SAL-nº	SAX-nº	SANITARIO - ASISTENCIAL
SCL-nº	SCX-nº	SOCIO - CULTURAL
SRL-nº	SRX-nº	SERVICIOS URBANÍSTICOS
EX. / PR.		DOTACIÓNS EXISTENTE / PROGRAMADA

CATÁLOGO	
CATÁLOGO ARQUITECTÓNICO	
	ELEMENTO CATALOGADO
	ÁMBITO CATALOGADO
	CONTORNO DE PROTECCIÓN
CATÁLOGO ARQUEOLÓXICO	
	ÁREA DE PROTECCIÓN INTEGRAL DO XAC. ARQUEOLÓXICO GRAO. II.1
	LÍMITE ÁREA DE CAUTELA DO XAC. ARQUEOLÓXICO GRAO. II.2

**PLAN XERAL DE ORDENACIÓN MUNICIPAL**

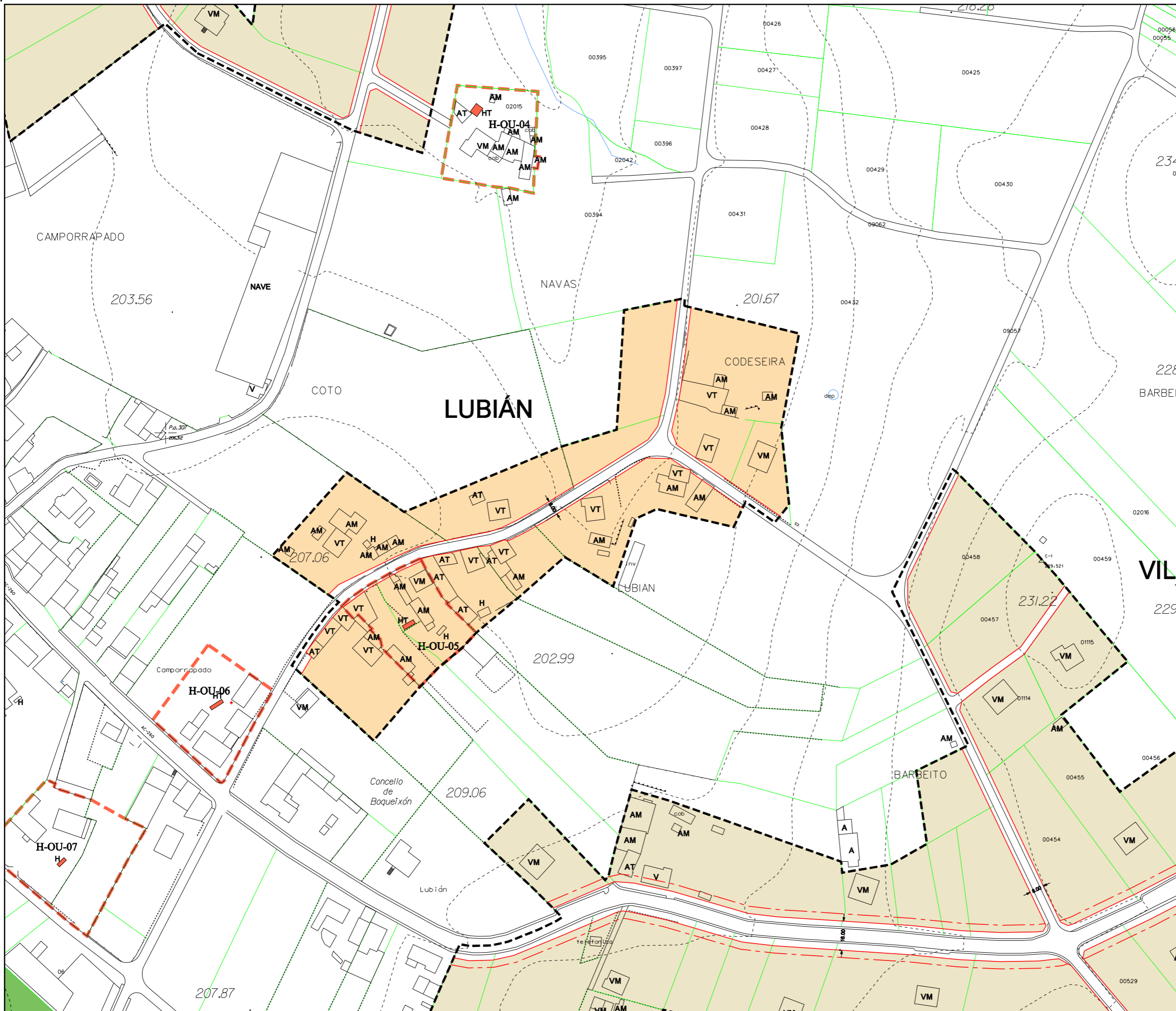
DOCUMENTO DE APROBACIÓN DEFINITIVA

**ORDENACIÓN DOS NÚCLEOS RURAIS**

Concello de Boqueleón

O Equipo Redactor:

Estudio Técnico Galego, S.A.



Parroquia:	<b>OURAL (SANTA MARÍA)</b>	Data:	<b>XANEIRO 2015</b>
Núcleo:	<b>LUBIÁN</b>	Escala:	<b>1:2000</b>
		Número:	<b>10.07</b>

LEENDA	
	LÍMITE DE NÚCLEO RURAL
	ALIÑACIÓN
	CAMBIO DE CUALIFICACIÓN
	LÍMITE DA EDIFICACIÓN
	ORDENANZA DE NÚCLEO HISTÓRICO TRADICIONAL
	ORDENANZA DE NÚCLEO COMÚN

DOTACIÓNS		
S. Local	S. Xeral	Tipo
ELL-nº	ELX-nº	ESPAZOS LIBRES
ZVL-nº	ZVX-nº	ZONAS VERDES
ADL-nº	ADX-nº	ADMINISTRATIVO
CEL-nº	CEX-nº	CEMITERIO
DPL-nº	DPX-nº	DEPORTIVO
DCL-nº	DCX-nº	DOCENTE
REL-nº	REX-nº	RELIXIOSO
RCL-nº	RCX-nº	CONXUNTO PARROQUIAL
SAL-nº	SAX-nº	SANITARIO - ASISTENCIAL
SCL-nº	SCX-nº	SOCIO - CULTURAL
SRL-nº	SRX-nº	SERVICIOS URBANÍSTICOS
EX. / PR.		DOTACIÓN EXISTENTE / PROGRAMADA

CATÁLOGO ARQUITECTÓNICO	
	ELEMENTO CATALOGADO
	ÁMBITO CATALOGADO
	CONTORNO DE PROTECCIÓN
CATÁLOGO ARQUEOLÓXICO	
	ÁREA DE PROTECCIÓN INTEGRAL DO XAC. ARQUEOLÓXICO GRAO. II.1
	LÍMITE ÁREA DE CAUTELA DO XAC. ARQUEOLÓXICO GRAO. II.2



Concello de Boqueixón

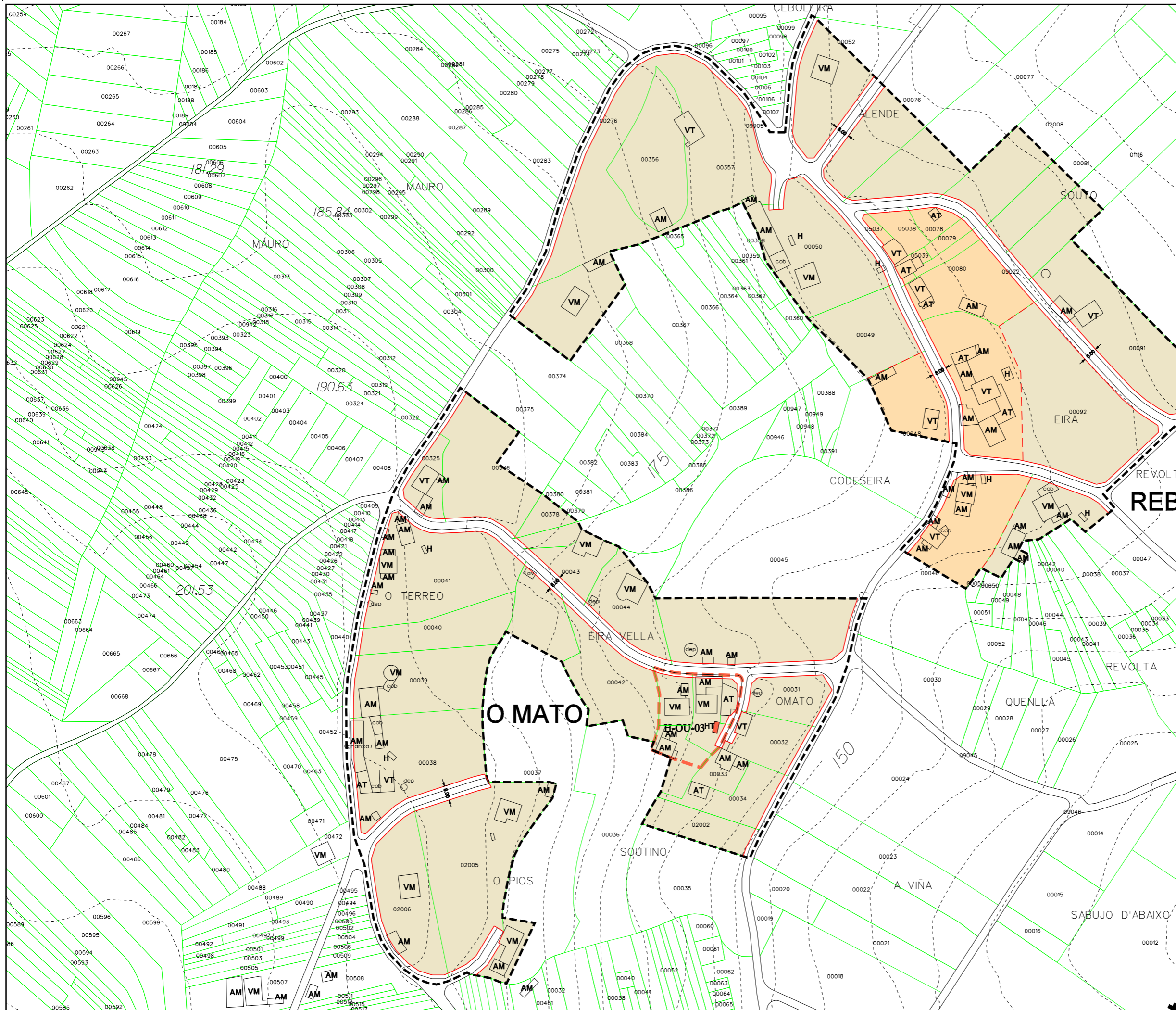
**PLAN XERAL DE ORDENACIÓN MUNICIPAL**  
DOCUMENTO DE APROBACIÓN DEFINITIVA  
ORDENACIÓN DOS NÚCLEOS RURAIS

O Equipo Redactor:



Estudio Técnico Gallega, S.A.





Parroquia:	OURAL (SANTA MARÍA)	Data:	XANEIRO 2015
Núcleo:	O MATO	Escala:	1:2000
		Número:	10.08

LEENDA	
	LÍMITE DE NÚCLEO RURAL
	ALIARIACIÓN
	CAMBIO DE CUALIFICACIÓN
	LÍMITE DA EDIFICACIÓN
	ORDENANZA DE NÚCLEO HISTÓRICO TRADICIONAL
	ORDENANZA DE NÚCLEO COMÚN

DOTACIÓNS		
S. Local	S. Xeral	Tipo
ELL-nº	ELX-nº	ESPAZOS LIBRES
ZVL-nº	ZVX-nº	ZONAS VERDES
ADL-nº	ADX-nº	ADMINISTRATIVO
CEL-nº	CEX-nº	CEMITERIO
DPL-nº	DPX-nº	DEPORTIVO
DCL-nº	DCX-nº	DOCENTE
REL-nº	REX-nº	RELIXIOSO
RCL-nº	RCX-nº	CONXUNTO PARROQUIAL
SAL-nº	SAX-nº	SANITARIO - ASISTENCIAL
SCL-nº	SCX-nº	SOCIO - CULTURAL
SRL-nº	SRX-nº	SERVICIOS URBANÍSTICOS
EX. / PR.		DOTACIÓN EXISTENTE / PROGRAMADA

CATÁLOGO	
CATÁLOGO ARQUITECTÓNICO	
	ELEMENTO CATALOGADO
	ÁMBITO CATALOGADO
	CONTORNO DE PROTECCIÓN
CATÁLOGO ARQUEOLÓXICO	
	ÁREA DE PROTECCIÓN INTEGRAL DO XAC. ARQUEOLÓXICO GRAO. II.1
	LÍMITE ÁREA DE CAUTELA DO XAC. ARQUEOLÓXICO GRAO. II.2

**PLAN XERAL DE ORDENACIÓN MUNICIPAL**

DOCUMENTO DE APROBACIÓN DEFINITIVA

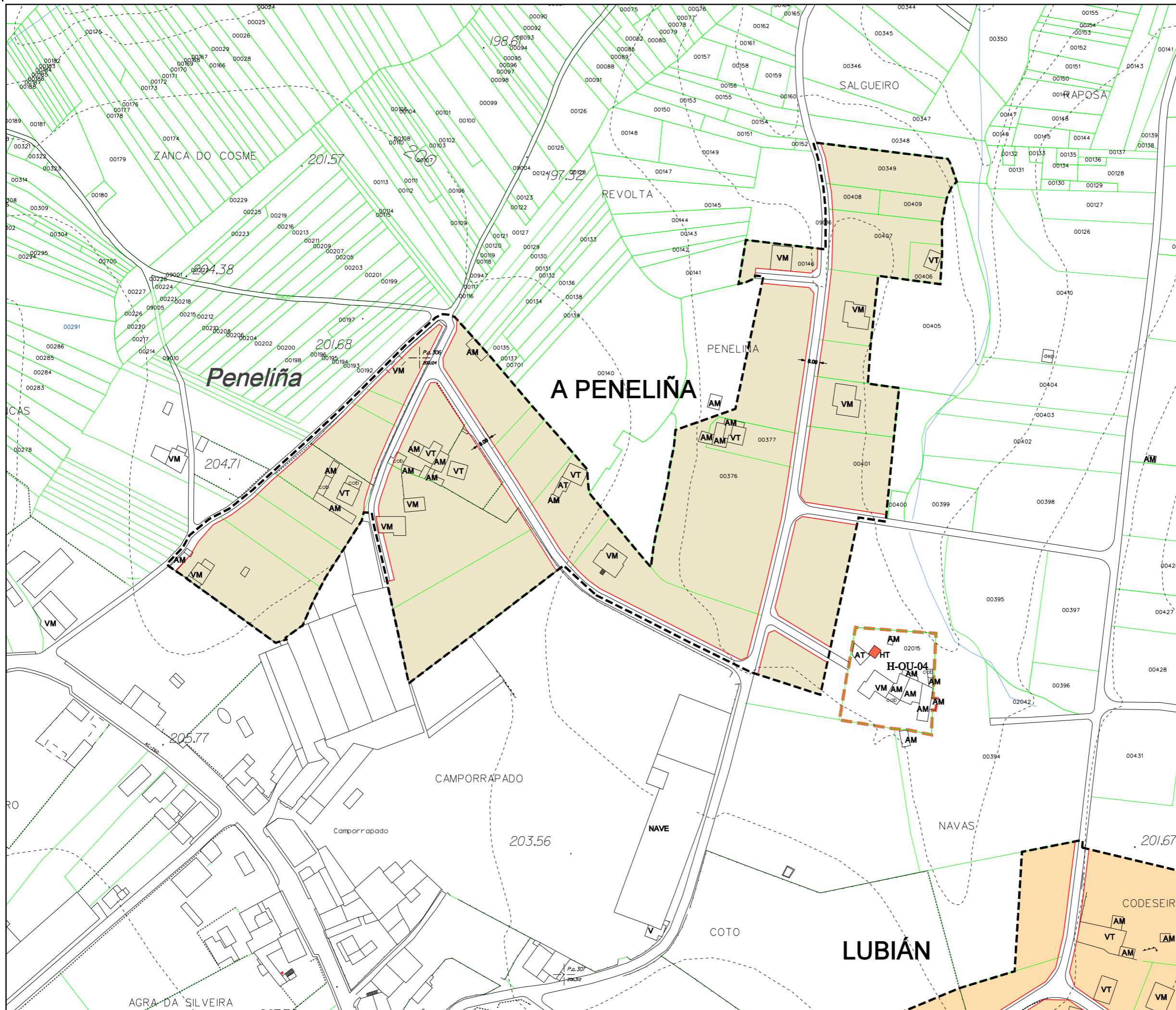
ORDENACIÓN DOS NÚCLEOS RURAIS

Concello de Boquebón

O Equipo Redactor:

Estudio Técnico Galego, S.A.





Parroquia:	OURAL (SANTA MARÍA)	Data:	XANEIRO 2015
Núcleo:	PENELIÑA	Escala:	1:2000
		Número:	10.09

LENDAS		
	LÍMITE DE NÚCLEO RURAL	
	ALIÑACIÓN	
	CAMBIO DE CUALIFICACIÓN	
	LÍMITE DA EDIFICACIÓN	
	ORDENANZA DE NÚCLEO HISTÓRICO TRADICIONAL	
	ORDENANZA DE NÚCLEO COMÚN	
DOTACIÓNS		
S. Local	S. Xeral	Tipo
ELL-nº	ELX-nº	ESPAZOS LIBRES
ZVL-nº	ZVX-nº	ZONAS VERDES
ADL-nº	ADX-nº	ADMINISTRATIVO
CEL-nº	CEX-nº	CEMITERIO
DPL-nº	DPX-nº	DEPORTIVO
DCL-nº	DCX-nº	DOCENTE
REL-nº	REX-nº	RELIXIOSO
RCL-nº	RCX-nº	CONXUNTO PARROQUIAL
SAL-nº	SAX-nº	SANITARIO - ASISTENCIAL
SCL-nº	SCX-nº	SOCIO - CULTURAL
SRL-nº	SRX-nº	SERVICIOS URBANÍSTICOS
EX. / PR.		DOTACIÓN EXISTENTE / PROGRAMADA
CATÁLOGO		
CATÁLOGO ARQUITECTÓNICO		
	ELEMENTO CATALOGADO	
	ÁMBITO CATALOGADO	
	CONTORNO DE PROTECCIÓN	
CATÁLOGO ARQUEOLÓXICO		
	ÁREA DE PROTECCIÓN INTEGRAL DO XAC. ARQUEOLÓXICO GRAO. II.1	
	LÍMITE ÁREA DE CAUTELA DO XAC. ARQUEOLÓXICO GRAO. II.2	

**PLAN XERAL DE ORDENACIÓN MUNICIPAL**

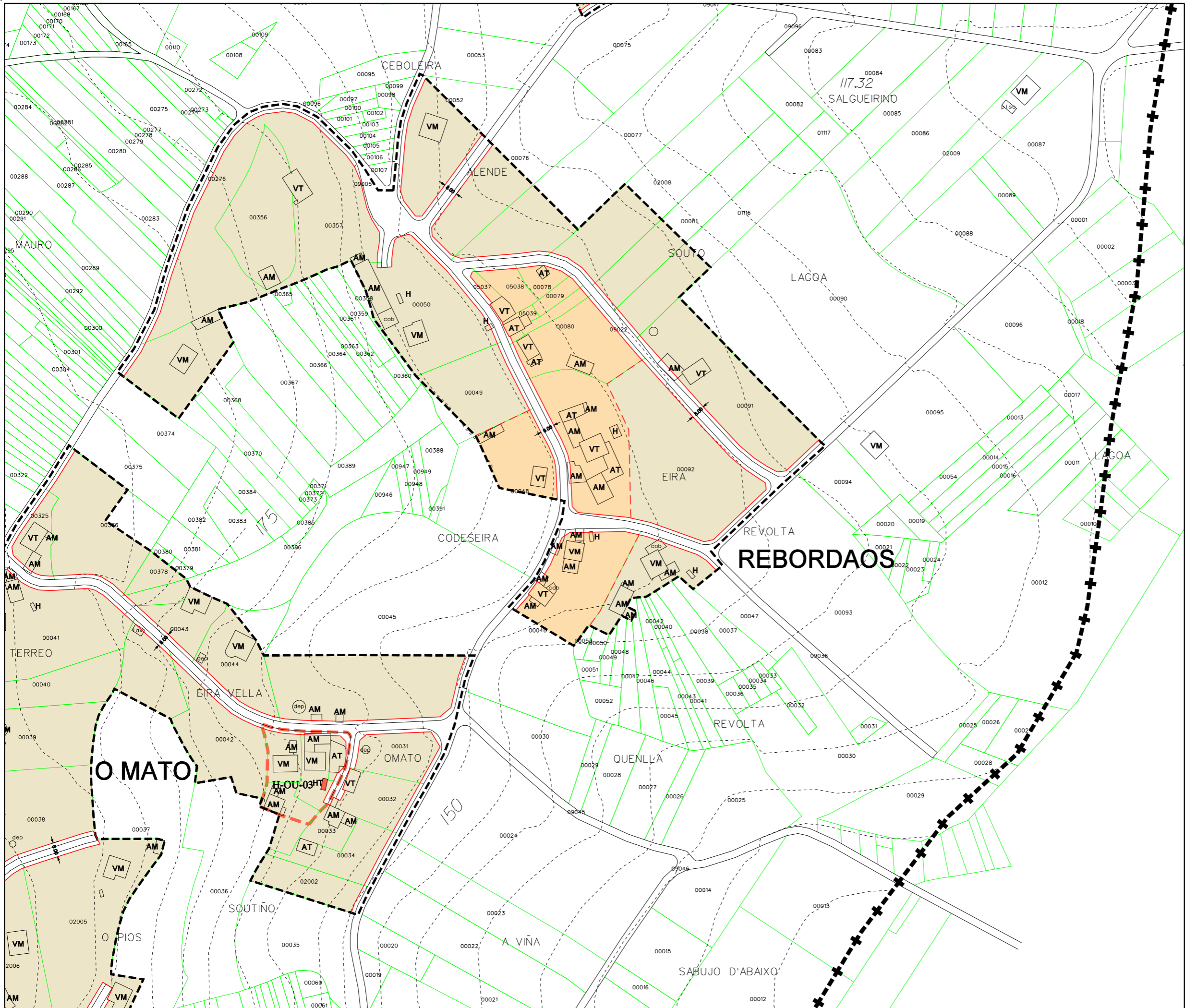
DOCUMENTO DE APROBACIÓN DEFINITIVA

ORDENACIÓN DOS NÚCLEOS RURAIS

Concello de Boqueleón

O Equipo Redactor:

Estudio Técnico Galego, S.A.



Parroquia:	<b>OURAL (SANTA MARÍA)</b>	Data:	<b>XANEIRO 2015</b>
Núcleo:	<b>REBORDAOS</b>	Escala:	<b>1:2000</b>
		Número:	<b>10.10</b>

LEENDA	
	LÍMITE DE NÚCLEO RURAL
	ALIÑACIÓN
	CAMBIO DE CUALIFICACIÓN
	LÍMITE DA EDIFICACIÓN
	ORDENANZA DE NÚCLEO HISTÓRICO TRADICIONAL
	ORDENANZA DE NÚCLEO COMÚN

DOTACIÓNS		
S. Local	S. Xeral	Tipo
ELL-nº	ELX-nº	ESPAZOS LIBRES
ZVL-nº	ZVX-nº	ZONAS VERDES
ADL-nº	ADX-nº	ADMINISTRATIVO
CEL-nº	CEX-nº	CEMITERIO
DPL-nº	DPX-nº	DEPORTIVO
DCL-nº	DCX-nº	DOCENTE
REL-nº	REX-nº	RELIXIOSO
RCL-nº	RCX-nº	CONXUNTO PARROQUIAL
SAL-nº	SAX-nº	SANITARIO - ASISTENCIAL
SCL-nº	SCX-nº	SOCIO - CULTURAL
SRL-nº	SRX-nº	SERVICIOS URBANÍSTICOS
EX. / PR.		DOTACIÓN EXISTENTE / PROGRAMADA

CATÁLOGO	
CATÁLOGO ARQUITECTÓNICO	
	ELEMENTO CATALOGADO
	ÁMBITO CATALOGADO
	CONTORNO DE PROTECCIÓN
CATÁLOGO ARQUEOLÓXICO	
	ÁREA DE PROTECCIÓN INTEGRAL DO XAC. ARQUEOLÓXICO GRAO. II.1
	LÍMITE ÁREA DE CAUTELA DO XAC. ARQUEOLÓXICO GRAO. II.2

**PLAN XERAL DE ORDENACIÓN MUNICIPAL**

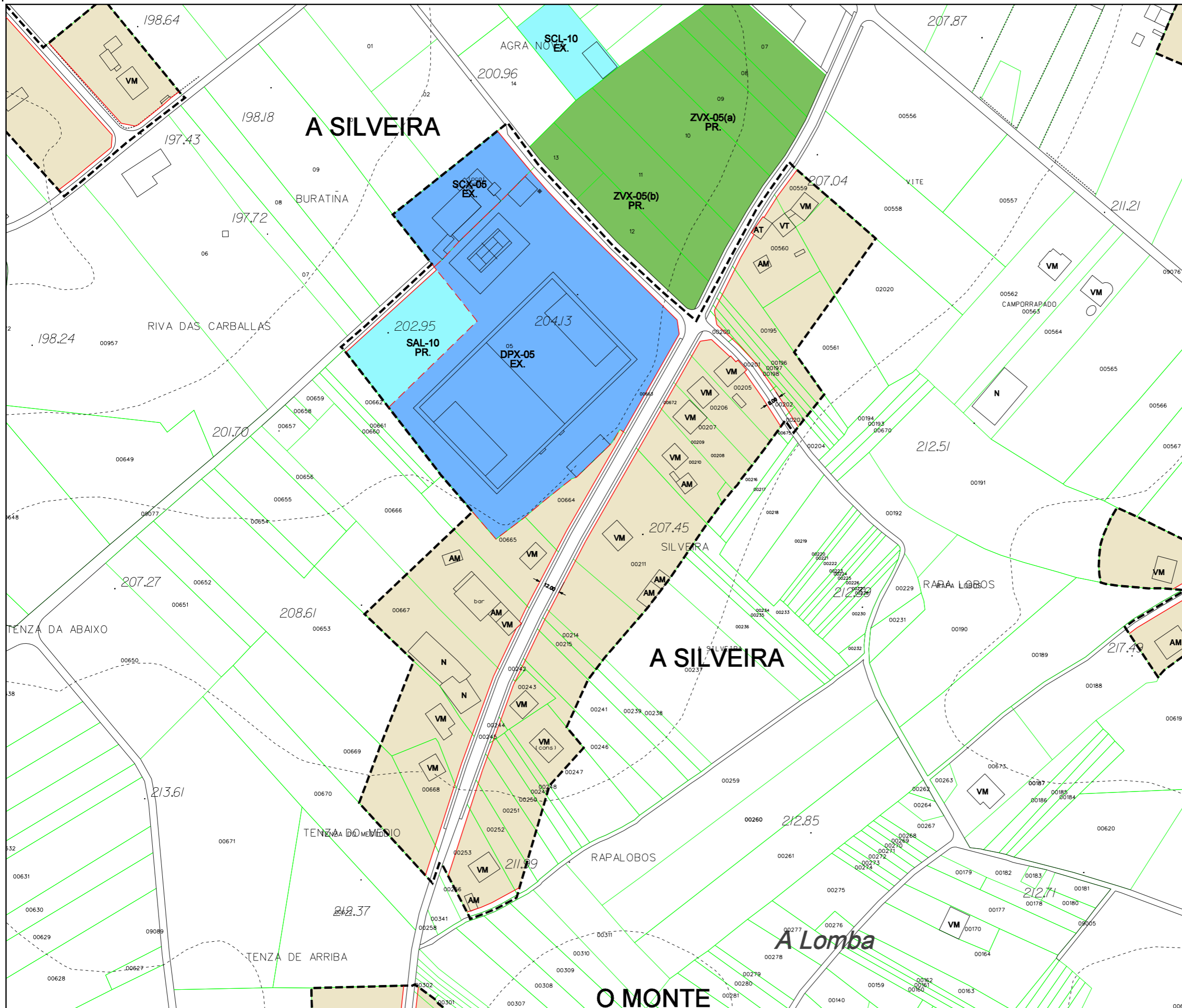
DOCUMENTO DE APROBACIÓN DEFINITIVA

ORDENACIÓN DOS NÚCLEOS RURAIS

Concello de Boquebón

O Equipo Redactor:

Estudio Técnico Galego, S.A.



Parroquia:	<b>OURAL (SANTA MARÍA)</b>	Data:	<b>XANEIRO 2015</b>
Núcleo:	<b>A SILVEIRA</b>	Escala:	<b>1:2000</b>
		Número:	<b>10.11</b>

LENDA	
	LÍMITE DE NÚCLEO RURAL
	ALIÑACIÓN
	CAMBIO DE CUALIFICACIÓN
	LÍMITE DA EDIFICACIÓN
	ORDENANZA DE NÚCLEO HISTÓRICO TRADICIONAL
	ORDENANZA DE NÚCLEO COMÚN

DOTACIÓNS		
S. Local	S. Xeral	Tipo
ELL-nº	ELX-nº	ESPAZOS LIBRES
ZVL-nº	ZVX-nº	ZONAS VERDES
ADL-nº	ADX-nº	ADMINISTRATIVO
CEL-nº	CEX-nº	CEMITERIO
DPL-nº	DPX-nº	DEPORTIVO
DCL-nº	DCX-nº	DOCENTE
REL-nº	REX-nº	RELIXIOSO
RCL-nº	RCX-nº	CONXUNTO PARROQUIAL
SAL-nº	SAX-nº	SANITARIO - ASISTENCIAL
SCL-nº	SCX-nº	SOCIO - CULTURAL
SRL-nº	SRX-nº	SERVICIOS URBANÍSTICOS
EX. / PR.		DOTACIÓN EXISTENTE / PROGRAMADA

CATÁLOGO	
CATÁLOGO ARQUITECTÓNICO	
	ELEMENTO CATALOGADO
	ÁMBITO CATALOGADO
	CONTORNO DE PROTECCIÓN
CATÁLOGO ARQUEOLÓXICO	
	ÁREA DE PROTECCIÓN INTEGRAL DO XAC. ARQUEOLÓXICO GRAO. II.1
	LÍMITE ÁREA DE CAUTELA DO XAC. ARQUEOLÓXICO GRAO. II.2



**PLAN XERAL DE ORDENACIÓN MUNICIPAL**  
DOCUMENTO DE APROBACIÓN DEFINITIVA  
ORDENACIÓN DOS NÚCLEOS RURAIS

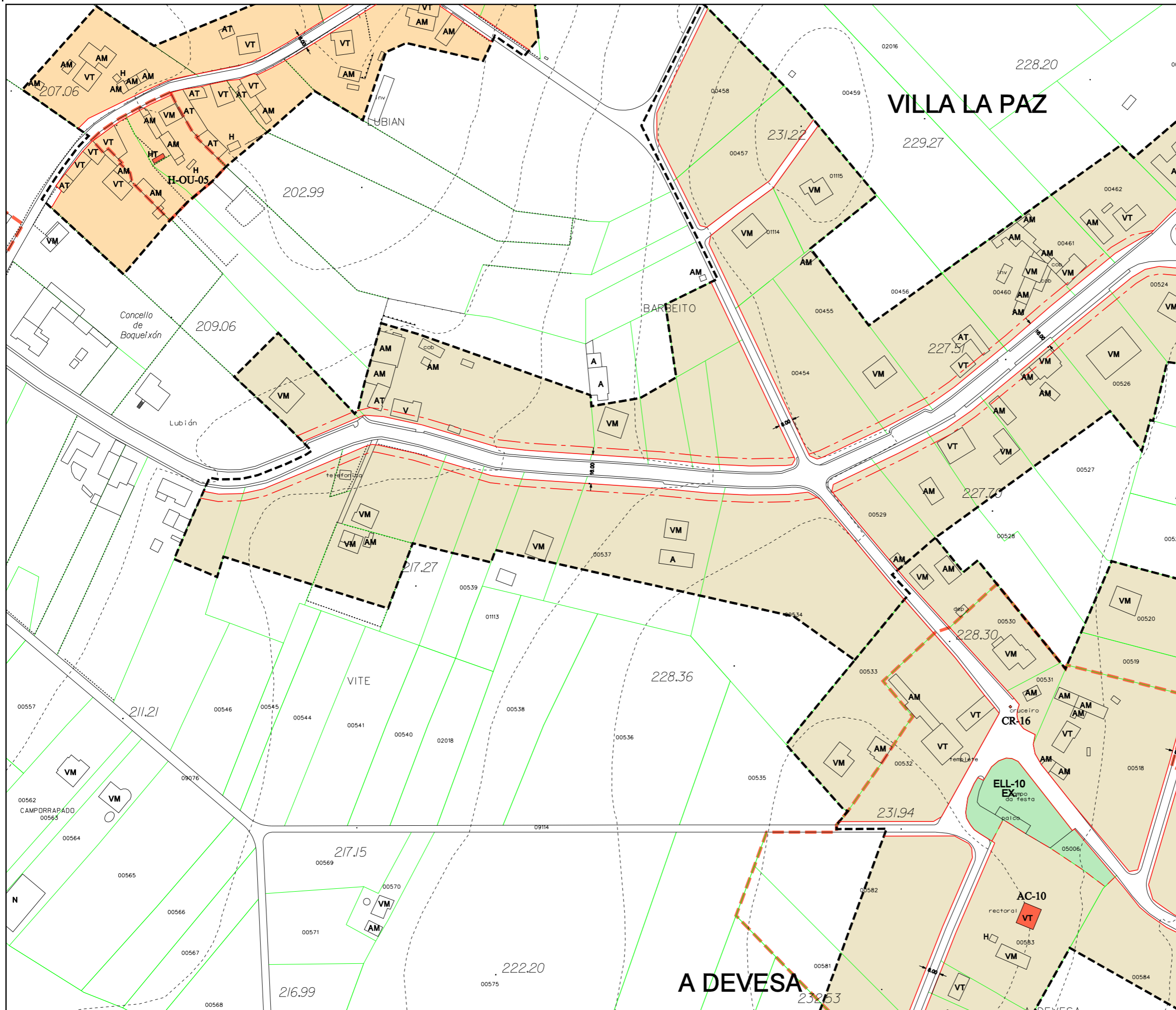
Concello de Boquebón

O Equipo Redactor:



Estudo Técnico  
Gallega, S.A.





Parroquia: <b>OURAL (SANTA MARÍA)</b>	Data: <b>XANEIRO 2015</b>
Núcleo <b>VILLA LA PAZ</b>	Escala: <b>1:2000</b>
	Número: <b>10.12a</b>

LEENDA	
	LÍMITE DE NÚCLEO RURAL
	ALIÑACIÓN
	CAMBIO DE CUALIFICACIÓN
	LÍMITE DA EDIFICACIÓN
	ORDENANZA DE NÚCLEO HISTÓRICO TRADICIONAL
	ORDENANZA DE NÚCLEO COMÚN

DOTACIÓNS		
S. Local	S. Xeral	Tipo
ELL-nº	ELX-nº	ESPAZOS LIBRES
ZVL-nº	ZVX-nº	ZONAS VERDES
ADL-nº	ADX-nº	ADMINISTRATIVO
CEL-nº	CEX-nº	CEMITERIO
DPL-nº	DPX-nº	DEPORTIVO
DCL-nº	DCX-nº	DOCENTE
REL-nº	REX-nº	RELIXIOSO
RCL-nº	RCX-nº	CONXUNTO PARROQUIAL
SAL-nº	SAX-nº	SANITARIO - ASISTENCIAL
SCL-nº	SCX-nº	SOCIO - CULTURAL
SRL-nº	SRX-nº	SERVICIOS URBANÍSTICOS
EX. / PR.		DOTACIÓN EXISTENTE / PROGRAMADA

CATÁLOGO ARQUITECTÓNICO	
	ELEMENTO CATALOGADO
	ÁMBITO CATALOGADO
	CONTORNO DE PROTECCIÓN

CATÁLOGO ARQUEOLÓXICO	
	ÁREA DE PROTECCIÓN INTEGRAL DO XAC. ARQUEOLÓXICO GRAO. II.1
	LÍMITE ÁREA DE CAUTELA DO XAC. ARQUEOLÓXICO GRAO. II.2

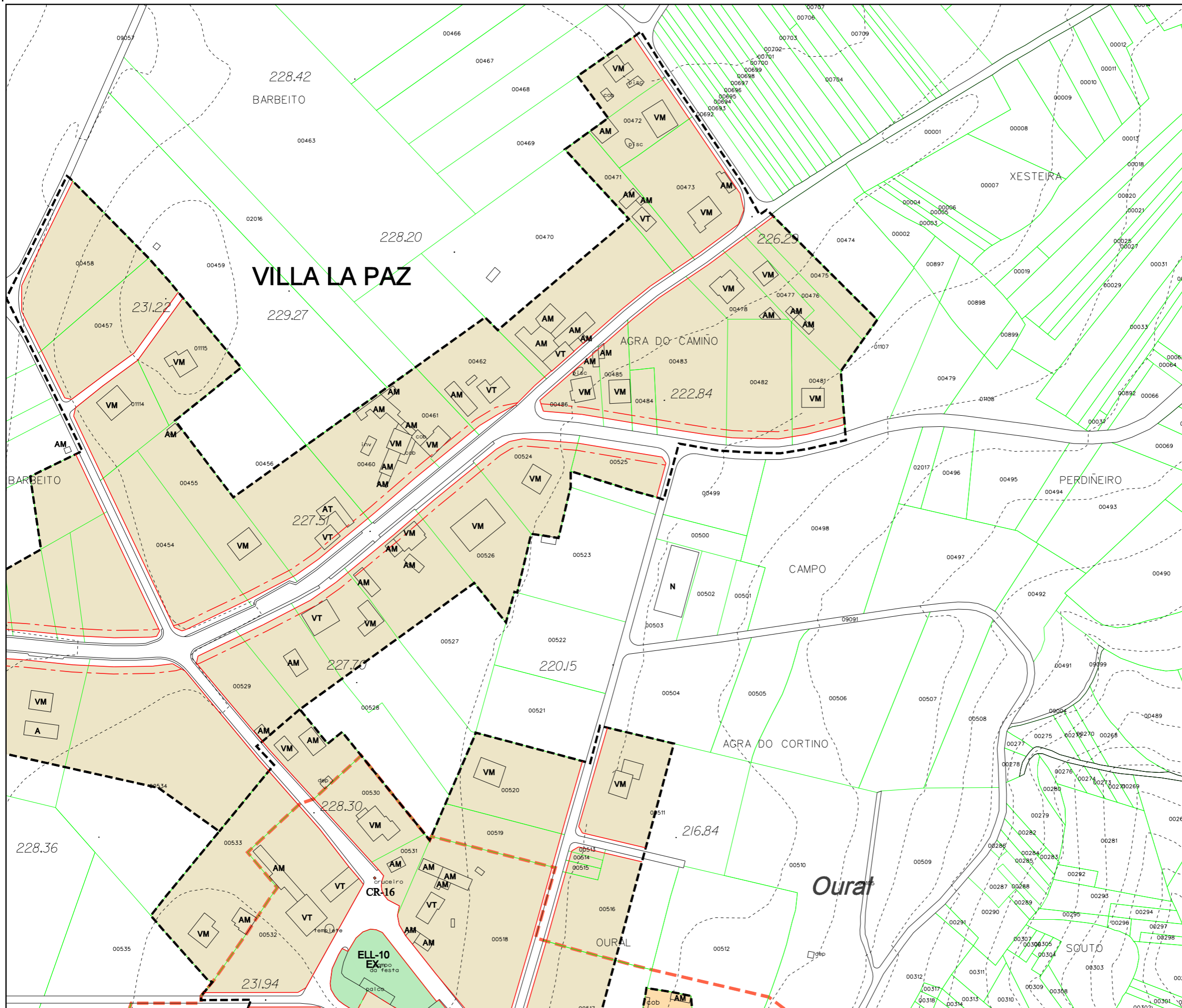
Concello de Boqueixón

**PLAN XERAL DE ORDENACIÓN MUNICIPAL**  
DOCUMENTO DE APROBACIÓN DEFINITIVA  
ORDENACIÓN DOS NÚCLEOS RURAIS

O Equipo Redactor:

Estudo Técnico  
Gallega, S.A.

O Equipo Redactor:



Parroquia:	<b>OURAL (SANTA MARÍA)</b>	Data:	<b>XANEIRO 2015</b>
Núcleo:	<b>VILLA LA PAZ</b>	Escala:	<b>1:2000</b>
		Número:	<b>10.12b</b>

LEENDA	
	LÍMITE DE NÚCLEO RURAL
	ALIÑACIÓN
	CAMBIO DE CUALIFICACIÓN
	LÍMITE DA EDIFICACIÓN
	ORDENANZA DE NÚCLEO HISTÓRICO TRADICIONAL
	ORDENANZA DE NÚCLEO COMÚN

DOTACIÓNS		
S. Local	S. Xeral	Tipo
ELL-nº	ELX-nº	ESPAZOS LIBRES
ZVL-nº	ZVX-nº	ZONAS VERDES
ADL-nº	ADX-nº	ADMINISTRATIVO
CEL-nº	CEX-nº	CEMITERIO
DPL-nº	DPX-nº	DEPORTIVO
DCL-nº	DCX-nº	DOCENTE
REL-nº	REX-nº	RELIXIOSO
RCL-nº	RCX-nº	CONXUNTO PARROQUIAL
SAL-nº	SAX-nº	SANITARIO - ASISTENCIAL
SCL-nº	SCX-nº	SOCIO - CULTURAL
SRL-nº	SRX-nº	SERVICIOS URBANÍSTICOS
EX. / PR.		DOTACIÓN EXISTENTE / PROGRAMADA

CATÁLOGO	
CATÁLOGO ARQUITECTÓNICO	
	ELEMENTO CATALOGADO
	ÁMBITO CATALOGADO
	CONTORNO DE PROTECCIÓN
CATÁLOGO ARQUEOLÓXICO	
	ÁREA DE PROTECCIÓN INTEGRAL DO XAC. ARQUEOLÓXICO GRAO. II.1
	LÍMITE ÁREA DE CAUTELA DO XAC. ARQUEOLÓXICO GRAO. II.2

Concello de Boquebón

**PLAN XERAL DE ORDENACIÓN MUNICIPAL**  
DOCUMENTO DE APROBACIÓN DEFINITIVA  
ORDENACIÓN DOS NÚCLEOS RURAIS

O Equipo Redactor:

Estudio Técnico Galego, S.A.

Equipo Redactor